

 TRANSPORDIAMET	TRANSPORDIAMETI JUHTIMISSÜSTEEM	
	RIIGIVARA KASUTAMISEKS ANDMISE JA ISIKLIKU KASUTUSÕIGUSE SEADMISE TAOTLUS (TEHNOVÕRGUD JA RAJATISED)	


TAOTLEJA ANDMED	Nimi: AS Emajõe Veevärk
	Registrikood või isikukood: 11044696
	Aadress: Sõbra tn 56, 50106 Tartu linn, Tartu maakond
	Õigustatud isiku poolne lepingu sõlmija nimi: Olivia Ainso
	Lepingu sõlmija e-posti aadress, telefoni number (mitte lisada organisatsiooni üldtelefoni) olivia@evv.ee , tel. +372 5193 3350
TAOTLEJA KONTAKTISIK (täita, kui erineb lepingu allkirjastajast)	Nimi:
	e-posti aadress, telefoni number:
PROJEKT (Transpordiameti poolt kooskõlastatud)	Projekti nimetus ja number: Vahi aleviku ja Erala küla vahelise ÜVK projekteerimine. KLM Projekt OÜ, töö nr 0325.
	Transpordiameti kooskõlastuskirja kuupäev ja number: 19.12.2025 nr 7.1-2/25/15773-3
1. KOORMATAVA RIIGIMAA ANDMED (info Kinnistusraamatust ja Maa- ja Ruumiameti kaardirakendusest)	Number ja nimetus: 41 Kärevere-Kärkna tee L10
	Katastritunnus: 79401:001:0438
	Kinnistu registriosa number: 5661350
	Kasutusõiguse sisu (märkida kõik tehnovõrgu nimetused, millele kasutusõigust taotletakse): POS 1: Vee- ja survekanalisatsioonitorustik Ruumikuju andmed (Pari ala ja ikõ-plaani pindala ei tohi erineda): PARI ID 1075828 ja https: aktiivne link https://pari.kataster.ee/magic-link/631055e9-87f7-4784-a808-0584daa75538
	(Mitme katastriüksuse puhul lisada lahter, mitte kirjutada kokku. Erinevad Pos numbrid välja tuua eraldi reana.)
2. KOORMATAVA RIIGIMAA ANDMED	Number ja nimetus: 39 Tartu-Jõgeva-Aravete tee
	Katastritunnus: 79401:003:0039
	Kinnistu registriosa number: 3186850

 TRANSPORDIAMET	TRANSPORDIAMETI JUHTIMISSÜSTEEM	
	RIIGIVARA KASUTAMISEKS ANDMISE JA ISIKLIKU KASUTUSÕIGUSE SEADMISE TAOTLUS (TEHNOVÕRGUD JA RAJATISED)	


(info Kinnistusraamatust ja Maa- ja Ruumiameti kaardirakendusest)	<p>Kasutusõiguse sisu (<i>märkida kõik tehnovõrgu nimetused, millele kasutusõigust taotletakse</i>):</p> <p>POS 1: Vee- ja survekanalisatsioonitorustik Ruumikuju andmed (Pari ala ja ikõ-plaani pindala ei tohi erineda): PARI ID 1075832 ja aktiivne link https://pari.kataster.ee/magic-link/7d524262-fe60-433c-9a26-448c133c7d6b</p> <p>POS 2: Vee- ja survekanalisatsioonitorustik Ruumikuju andmed (Pari ala ja ikõ-plaani pindala ei tohi erineda): PARI ID 1075838 ja aktiivne link https://pari.kataster.ee/magic-link/f9300316-906d-48d6-b119-da18ce082bd6</p> <p>POS 3: Vee- ja survekanalisatsioonitorustik Ruumikuju andmed (Pari ala ja ikõ-plaani pindala ei tohi erineda): PARI ID 1075842 ja aktiivne link https://pari.kataster.ee/magic-link/408ec725-3d41-454a-be9e-76ddcf8a2f1c</p> <p>POS 4: Vee- ja survekanalisatsioonitorustik Ruumikuju andmed (Pari ala ja ikõ-plaani pindala ei tohi erineda): PARI ID 1075846 ja aktiivne link https://pari.kataster.ee/magic-link/0deaf50c-3541-4dd6-9fda-188a909725d2</p> <p>POS 5: Vee- ja survekanalisatsioonitorustik Ruumikuju andmed (Pari ala ja ikõ-plaani pindala ei tohi erineda): PARI ID 1075857 ja aktiivne link https://pari.kataster.ee/magic-link/fbb250e7-e42f-4962-8ab6-d6e784860129</p> <p>POS 6: Vee- ja survekanalisatsioonitorustik Ruumikuju andmed (Pari ala ja ikõ-plaani pindala ei tohi erineda): PARI ID 1075862 ja aktiivne link https://pari.kataster.ee/magic-link/ce9298e3-178a-429b-8564-144fdd4e4a12</p>
	<p>Number ja nimetus: 39 Tartu-Jõgeva-Aaravete tee</p> <p>Katastritunnus: 79401:006:1042</p> <p>Kinnistu registriosa number: 3885104</p>
3. KOORMATAVA RIIGIMAA ANDMED	

 TRANSPORDIAMET	TRANSPORDIAMETI JUHTIMISSÜSTEEM	
	RIIGIVARA KASUTAMISEKS ANDMISE JA ISIKLIKU KASUTUSÕIGUSE SEADMISE TAOTLUS (TEHNOVÕRGUD JA RAJATISED)	


(info Kinnistusraamatust ja Maa- ja Ruumiameti kaardirakendusest)	Kasutusõiguse sisu (märkida kõik tehnovõrgu nimetused, millele kasutusõigust taotletakse): POS 1: Vee- ja survekanalisatsioonitorustik Ruumikuju andmed (Pari ala ja ikõ-plaani pindala ei tohi erineda): PARI ID 1075920 ja aktiivne link https://pari.kataster.ee/magic-link/351c5f2e-7949-45b7-b38f-6ea33c70c6c6
4. KOORMATAVA RIIGIMAA ANDMED (info Kinnistusraamatust ja Maa- ja Ruumiameti kaardirakendusest)	Number ja nimetus: 41 Kärevere-Kärkna tee
	Katastritunnus: 79401:003:0041
	Kinnistu registriosa number: 3517450
	Kasutusõiguse sisu (märkida kõik tehnovõrgu nimetused, millele kasutusõigust taotletakse): POS 1: Vee- ja survekanalisatsioonitorustik Ruumikuju andmed (Pari ala ja ikõ-plaani pindala ei tohi erineda): PARI ID 1075866 ja aktiivne link https://pari.kataster.ee/magic-link/47def298-5cea-4ad7-8f01-e95e11931de9
5. KOORMATAVA RIIGIMAA ANDMED (info Kinnistusraamatust ja Maa- ja Ruumiameti kaardirakendusest)	Number ja nimetus: Teeriba
	Katastritunnus: 79401:003:0071
	Kinnistu registriosa number: 3651904
	Kasutusõiguse sisu (märkida kõik tehnovõrgu nimetused, millele kasutusõigust taotletakse): POS 1: Vee- ja survekanalisatsioonitorustik Ruumikuju andmed (Pari ala ja ikõ-plaani pindala ei tohi erineda): PARI ID 1075872 ja aktiivne link https://pari.kataster.ee/magic-link/ab716a90-3477-4551-824b-1f342211fc01
6. KOORMATAVA RIIGIMAA ANDMED (info Kinnistusraamatust ja Maa- ja Ruumiameti kaardirakendusest)	Number ja nimetus: 39 Tartu-Jõgeva-Aaravete tee
	Katastritunnus: 79401:006:0059
	Kinnistu registriosa number: 3829850
	Kasutusõiguse sisu (märkida kõik tehnovõrgu nimetused, millele kasutusõigust taotletakse): POS 1: Vee- ja survekanalisatsioonitorustik Ruumikuju andmed (Pari ala ja ikõ-plaani pindala ei tohi erineda): PARI ID 1075877 ja aktiivne link https://pari.kataster.ee/magic-link/ea42d1f6-2157-4fee-ac75-7121d718cbda

 TRANSPORDIAMET	TRANSPORDIAMETI JUHTIMISSÜSTEEM	
	RIIGIVARA KASUTAMISEKS ANDMISE JA ISIKLIKU KASUTUSÕIGUSE SEADMISE TAOTLUS (TEHNOVÕRGUD JA RAJATISED)	


	<p>POS 2: Vee- ja survekanalisatsioonitorustik Ruumikuju andmed (Pari ala ja ikõ-plaani pindala ei tohi erineda): PARI ID 1075882 ja aktiivne link https://pari.kataster.ee/magic-link/1f13c924-28ee-4312-add6-e37b68773d60</p> <p>POS 3: Vee- ja survekanalisatsioonitorustik Ruumikuju andmed (Pari ala ja ikõ-plaani pindala ei tohi erineda): PARI ID 1075895 ja aktiivne link https://pari.kataster.ee/magic-link/9240a3ac-9b9c-43e2-881b-60f1cccceabe</p> <p>POS 4: Vee- ja survekanalisatsioonitorustik Ruumikuju andmed (Pari ala ja ikõ-plaani pindala ei tohi erineda): PARI ID 1075900 ja aktiivne link https://pari.kataster.ee/magic-link/c531d60f-0de1-46cd-9e7e-af5c0b80cdb8</p> <p>POS 5: Vee- ja survekanalisatsioonitorustik Ruumikuju andmed (Pari ala ja ikõ-plaani pindala ei tohi erineda): PARI ID 1075904 ja aktiivne link https://pari.kataster.ee/magic-link/e3415500-7c8a-4444-9abd-bf68ff9f8bc4</p> <p>POS 6: Vee- ja survekanalisatsioonitorustik Ruumikuju andmed (Pari ala ja ikõ-plaani pindala ei tohi erineda): PARI ID 1075907 ja aktiivne link https://pari.kataster.ee/magic-link/61458cd2-185c-4b26-b4ab-3ec5e1a84b9f</p> <p>POS 7: Vee- ja survekanalisatsioonitorustik Ruumikuju andmed (Pari ala ja ikõ-plaani pindala ei tohi erineda): PARI ID 1075910 ja aktiivne link https://pari.kataster.ee/magic-link/a6013d2e-552f-46f2-aea3-68f0993c446b</p> <p>POS 8: Vee- ja survekanalisatsioonitorustik Ruumikuju andmed (Pari ala ja ikõ-plaani pindala ei tohi erineda): PARI ID 1075913 ja aktiivne link https://pari.kataster.ee/magic-link/62164633-4b5d-4d53-95b7-419544dd4b65</p> <p>POS 9: Vee- ja survekanalisatsioonitorustik Ruumikuju andmed (Pari ala ja ikõ-plaani pindala ei tohi erineda): PARI ID 1075916 ja aktiivne link https://pari.kataster.ee/magic-link/0cd584cf-cdea-4480-acc6-6afff1b73f35</p>
--	---

 TRANSPORDIAMET	TRANSPORDIAMETI JUHTIMISSÜSTEEM	
	RIIGIVARA KASUTAMISEKS ANDMISE JA ISIKLIKU KASUTUSÕIGUSE SEADMISE TAOTLUS (TEHNOVÕRGUD JA RAJATISED)	

	<p>POS 10: Vee- ja survekanalisatsioonitorustik Ruumikuju andmed (Pari ala ja ikõ-plaani pindala ei tohi erineda): PARI ID 1076750 ja aktiivne link https://pari.kataster.ee/magic-link/6bb619b5-2b3c-4833-8eb0-5aa046b6a978</p> <p>POS 11: Vee- ja survekanalisatsioonitorustik Ruumikuju andmed (Pari ala ja ikõ-plaani pindala ei tohi erineda): PARI ID 1076404 ja aktiivne link https://pari.kataster.ee/magic-link/0ed4100b-b338-4577-b228-c894c2a60bc2</p>
7. KOORMATAVA RIIGIMAA ANDMED (info Kinnistusraamatust ja Maa- ja Ruumiameti kaardirakendusest)	Number ja nimetus: 39 Tartu-Jõgeva-Aaravete tee
	Katastritunnus: 79401:006:1046
	Kinnistu registriosa number: 3898804
	<p>Kasutusõiguse sisu (märkida kõik tehnovõrgu nimetused, millele kasutusõigust taotletakse):</p> <p>POS 1: Vee- ja survekanalisatsioonitorustik Ruumikuju andmed (Pari ala ja ikõ-plaani pindala ei tohi erineda): PARI ID 1075921 ja aktiivne link https://pari.kataster.ee/magic-link/23cfcd3f-8222-491c-8595-84fce51891cd</p>
8. KOORMATAVA RIIGIMAA ANDMED (info Kinnistusraamatust ja Maa- ja Ruumiameti kaardirakendusest)	Number ja nimetus: 39 Tartu-Jõgeva-Aaravete tee
	Katastritunnus: 79401:006:1050
	Kinnistu registriosa number: 3884904
	<p>Kasutusõiguse sisu (märkida kõik tehnovõrgu nimetused, millele kasutusõigust taotletakse):</p> <p>POS 1: Vee- ja survekanalisatsioonitorustik Ruumikuju andmed (Pari ala ja ikõ-plaani pindala ei tohi erineda): PARI ID 1075922 ja aktiivne link https://pari.kataster.ee/magic-link/262a087f-85f5-4e84-b50e-d1d00e6ec920</p>
9. KOORMATAVA RIIGIMAA ANDMED (info Kinnistusraamatust ja Maa- ja Ruumiameti kaardirakendusest)	Number ja nimetus: 39 Tartu-Jõgeva-Aaravete tee
	Katastritunnus: 79401:006:1052
	Kinnistu registriosa number: 3899404
	<p>Kasutusõiguse sisu (märkida kõik tehnovõrgu nimetused, millele kasutusõigust taotletakse):</p>

 TRANSPORDIAMET	TRANSPORDIAMETI JUHTIMISSÜSTEEM	
	RIIGIVARA KASUTAMISEKS ANDMISE JA ISIKLIKU KASUTUSÕIGUSE SEADMISE TAOTLUS (TEHNOVÕRGUD JA RAJATISED)	

	POS 1: Vee- ja survekanalisatsioonitorustik Ruumikuju andmed (Pari ala ja ikõ-plaani pindala ei tohi erineda): PARI ID 1075927 ja aktiivne link https://pari.kataster.ee/magic-link/789cdc33-109b-4fb1-bc78-a1d1efffbdbd
10. KOORMATAVA RIIGIMAA ANDMED (info Kinnistusraamatust ja Maa- ja Ruumiameti kaardirakendusest)	Number ja nimetus: 39 Tartu-Jõgeva-Aaravete tee
	Katastritunnus: 79401:006:1061
	Kinnistu registriosa number: 3934504
	Kasutusõiguse sisu (märkida kõik tehnovõrgu nimetused, millele kasutusõigust taotletakse): POS 1: Vee- ja survekanalisatsioonitorustik Ruumikuju andmed (Pari ala ja ikõ-plaani pindala ei tohi erineda): PARI ID 1075928 ja aktiivne link https://pari.kataster.ee/magic-link/e7d13239-88ba-4333-9fd2-9b04ce0c0543
11. KOORMATAVA RIIGIMAA ANDMED (info Kinnistusraamatust ja Maa- ja Ruumiameti kaardirakendusest)	Number ja nimetus: 39 Tartu-Jõgeva-Aaravete tee
	Katastritunnus: 79401-006-1063
	Kinnistu registriosa number: 3912904
	Kasutusõiguse sisu (märkida kõik tehnovõrgu nimetused, millele kasutusõigust taotletakse): POS 1: Vee- ja survekanalisatsioonitorustik Ruumikuju andmed (Pari ala ja ikõ-plaani pindala ei tohi erineda): PARI ID 1075929 ja aktiivne link https://pari.kataster.ee/magic-link/8a8f0b50-87d2-43f1-8234-ba17e89d15ba POS 2: Vee- ja survekanalisatsioonitorustik Ruumikuju andmed (Pari ala ja ikõ-plaani pindala ei tohi erineda): PARI ID 1075932 ja aktiivne link https://pari.kataster.ee/magic-link/d7cd4240-e6ac-4d9f-9a55-493e2c8a36fd
12. KOORMATAVA RIIGIMAA ANDMED (info Kinnistusraamatust ja Maa- ja Ruumiameti kaardirakendusest)	Number ja nimetus: Nõmmiku kergliiklustee L20
	Katastritunnus: 79601:001:0264
	Kinnistu registriosa number: 12778550
	Kasutusõiguse sisu (märkida kõik tehnovõrgu nimetused, millele kasutusõigust taotletakse): POS 1: Vee- ja survekanalisatsioonitorustik

 TRANSPORDIAMET	TRANSPORDIAMETI JUHTIMISSÜSTEEM	
	RIIGIVARA KASUTAMISEKS ANDMISE JA ISIKLIKU KASUTUSÕIGUSE SEADMISE TAOTLUS (TEHNOVÕRGUD JA RAJATISED)	

	Ruumikuju andmed (Pari ala ja ikõ-plaani pindala ei tohi erineda): PARI ID 1075933 ja aktiivne link https://pari.kataster.ee/magic-link/eba3ea32-1400-4f29-89d8-a881db437a99
13. KOORMATAVA RIIGIMAA ANDMED (info Kinnistusraamatust ja Maa- ja Ruumiameti kaardirakendusest)	Number ja nimetus: Nõmmiku kergliiklustee L19
	Katastritunnus: 79601:001:0116
	Kinnistu registriosa number: 11457050
	Kasutusõiguse sisu (märkida kõik tehnovõrgu nimetused, millele kasutusõigust taotletakse): POS 1: Vee- ja survekanalisatsioonitorustik Ruumikuju andmed (Pari ala ja ikõ-plaani pindala ei tohi erineda): PARI ID 1075934 ja aktiivne link https://pari.kataster.ee/magic-link/91af4324-87d8-4ee4-89b1-0664ccefa68e
14. KOORMATAVA RIIGIMAA ANDMED (info Kinnistusraamatust ja Maa- ja Ruumiameti kaardirakendusest)	Number ja nimetus: 39 Tartu-Jõgeva-Aaravete tee
	Katastritunnus: 79401:006:1070
	Kinnistu registriosa number: 3921904
	Kasutusõiguse sisu (märkida kõik tehnovõrgu nimetused, millele kasutusõigust taotletakse): POS 1: Vee- ja survekanalisatsioonitorustik Ruumikuju andmed (Pari ala ja ikõ-plaani pindala ei tohi erineda): PARI ID 1076413 ja aktiivne link https://pari.kataster.ee/magic-link/70cae881-ee26-4ed4-9c84-e667d6474e1f
LEPINGU SÕLMIMISE KULUD TASUB	Tehnovõrgu omanik AS Emajõe Veevärk
SELGITUSED/ MÄRKUSED	
TAOTLUSE LISAD	Isikliku kasutusõiguse seadmise plaan/-id (täisarvuna) (vastavad Transpordiameti poolt kooskõlastatud projekti lisa olevatele plaanidele)

Digitaalselt allkirjastatud taotlus koos lisadega saata aadressile: maantee@transpordiamet.ee